

U 58-2

U-2f

TANNENGUT AARAU

SITUATIONSPLAN 1

Situationsplan

1:500

Öffentlich aufgelegt vom
23. Aug. bis 21. Sept. 1957
Aarau, den 23. SEP. 1957

IM NAMEN DES GEMEINDERATES
Der Gemeindevorstand: Der Gemeindevorstand:

Kimmich *Much*

Von der Einwohnergemeindeversammlung
genehmigt am 9. Aug. 1957
Aarau, den 13. DEZ. 1957

IM NAMEN DES GEMEINDERATES
Der Gemeindevorstand: Der Gemeindevorstand:

J. Stamm *Much*

Vom Grossen Rat genehmigt
Aarau, den 10. März 1958

Im Namen des Grossen Rates,
Der Präsident:

S. Bachli

Der Staatschreiber:

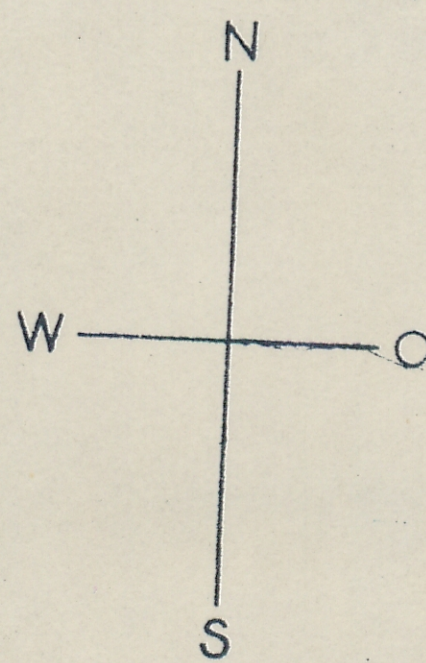
R. Wistling

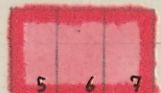

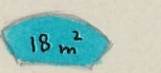


TANNENGUT AARAU
SITUATION

A
B
C
D
A+B+C

BAULAND- FLÄCHE	BRUTTO- NUTZFL.	AUSNÜTZGS- ZIFFER
4'430 m ²	2'610 m ²	0,59
9'190 m ²	7'200 m ²	0,78
1'112 m ²	0 m ²	0
10'010 m ²	4'050 m ²	0,40
14'730 m ²	9'810 m ²	0,67



-  GARAGEN
-  PARKPLÄTZE
-  KEHRRICHTKÜBEL

Aarau, 8. Aug. 1956