

**Sondernutzungsplanung
Totalrevision der kommunalen
Erschliessungspläne**
Phase 2

gemäss § 16ff BauG

**Plan Nr. BL 6
M. 1:1000**

Verfasser: Stadtamt Aarau, Sektion Stadtplanung
Verwendungszweck: Auflage
Datum: 7. November 2001

Mitwirkungsbericht vom: 7. November 2001
Vorprüfungsbericht vom: 31. Oktober 2001
Beschluss vom Stadtrat am: 4. September 2000

Der Stadtkammern:
Dr. M. Guignard







Der Stadtschreiber:
Dr. M. Gossweiler

Genehmigung durch den Regierungsrat
Aarau, den 22. Januar 2003

Der Stadtschreiber:



Legende:

- Genehmigungseinheit**
-  Neue Baufine oder Baufine mit Lageänderung gegenüber vorgänger Baufine
 -  Baufine mit gleicher Lage wie vorgänger Baufine
 -  Baufine für Übergangsbauweise (Stassenraum > 300 m ab Fahrbahnkante)
- Orientierungseinheit**
-  Perimeter-Gestaltungslinien mit Genehmigungsräum oder Angabe Verbleibendstand
 -  In Phase 1 aufgeführte Baufinen
 -  Widrigkeitslinie gemäss Widrigkeitsplanung
- Sollten die kant. Gesetzgebung für genehmigungsgewährte Baufinen für Einfamilien- und Mehrfamilienhäuser sowie für gewerbliche Baufinen in Geltung sein, so gelten diese.

