

Sondernutzungsplanung Totalrevision der kommunalen Erschliessungspläne

Phase 2

gemäss § 16ff BauG

Plan Nr. BL 18
M. 1:1000

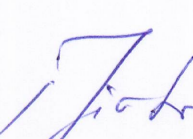
Verfasser: Stadtbauamt Aarau, Sektion Stadtplanung
Verwendungszweck: Genehmigung Datum: 22. April 2002

Mitwirkungsbericht vom: 7. November 2001 Vorprüfungsbericht vom: 31. Oktober 2001
Öffentliche Auflage vom: 20. November 2001 bis: 19. Dezember 2001
Beschlussen vom Stadtrat am: 6. Mai 2002

Der Stadtammann: 
Dr. M. Guignard




Der Stadtschreiber: 
Dr. M. Gossweiler

Genehmigung: Genehmigung durch den Regierungsrat
Aarau, den 22. Januar 2003

Der Staatsschreiber: 




Legende:

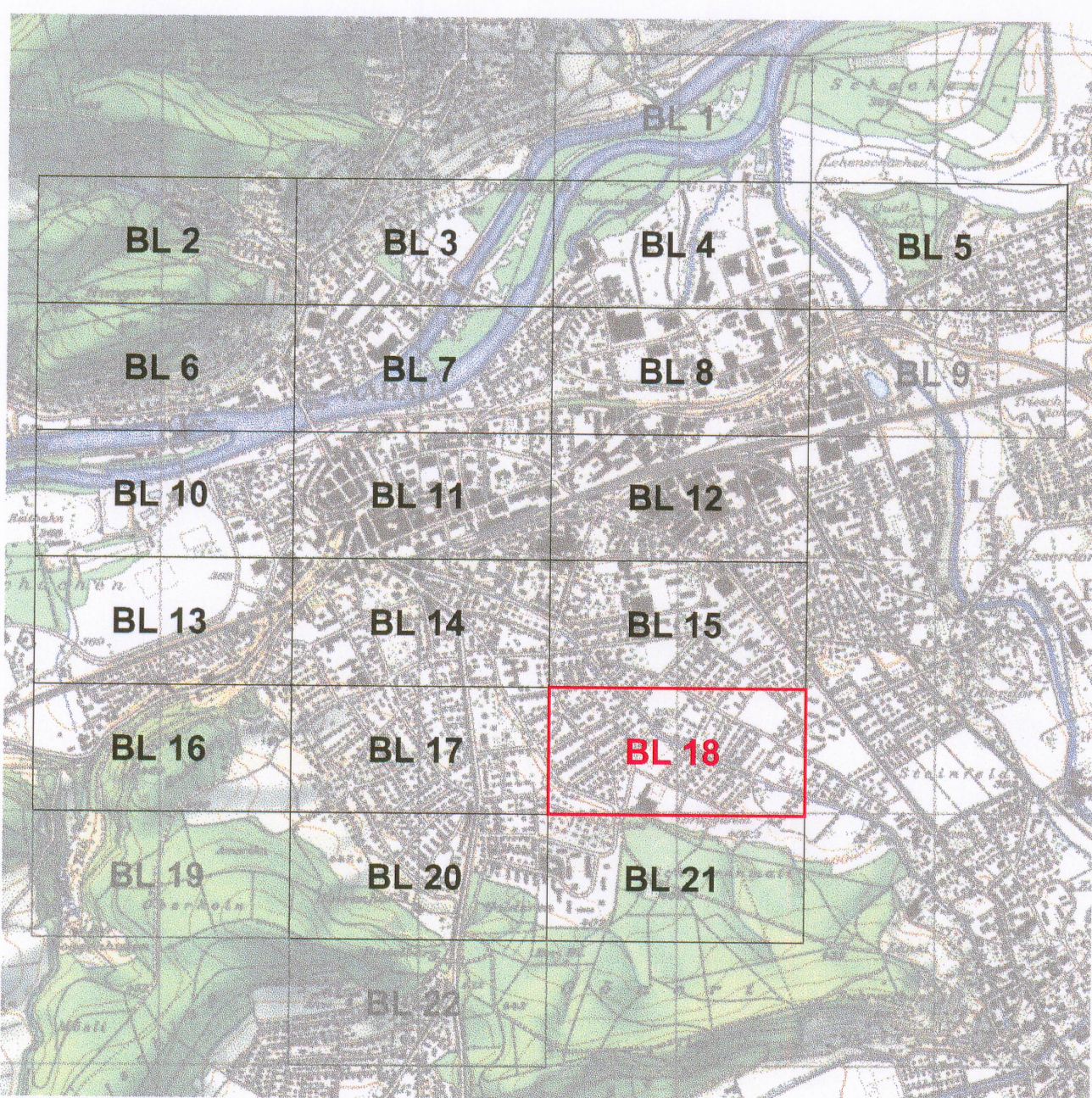
Genehmigungsinhalt

-  Neue Baulinie oder Baulinie mit Lageänderung gegenüber vorgängiger Baulinie
-  Baulinie mit gleicher Lage wie vorgängige Baulinie
-  Baulinie für Obergeschosse (Strassenraum x.xx m ab Fahrniveau)

Sofern die kant. Gesetzgebung für Kleinbauten gegenüber Wald sowie für Einfriedungen und Lärmschutzeinrichtungen gegenüber Strassen geringere Abstände vorsieht, so gelten diese.

Orientierungsinhalt

-  Perimeter Gestaltungspläne mit Genehmigungsdatum oder Angabe Verfahrensstand
-  In Phase 1 und 2 aufgehobene Baulinien
-  Waldrand gemäss §3 AWaV



Planübersicht M 1:25000

