

# Sondernutzungsplanung Totalrevision der kommunalen Erschliessungspläne

Phase 2

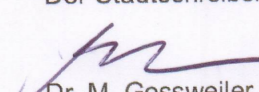
gemäss § 16ff BauG

## Plan Nr. BL 2 M. 1:1000


Verfasser: Stadtbauamt Aarau, Sektion Stadtplanung  
Verwendungszweck: Genehmigung  
Datum: 22. April 2002

Mitwirkungsbericht vom: 7. November 2001  
Vorprüfungsbericht vom: 31. Oktober 2001  
Öffentliche Auflage vom: 20. November 2001  
bis: 19. Dezember 2001  
Beschlissen vom Stadtrat am: 6. Mai 2002







Der Stadtkammann:   
Dr. M. Guignard

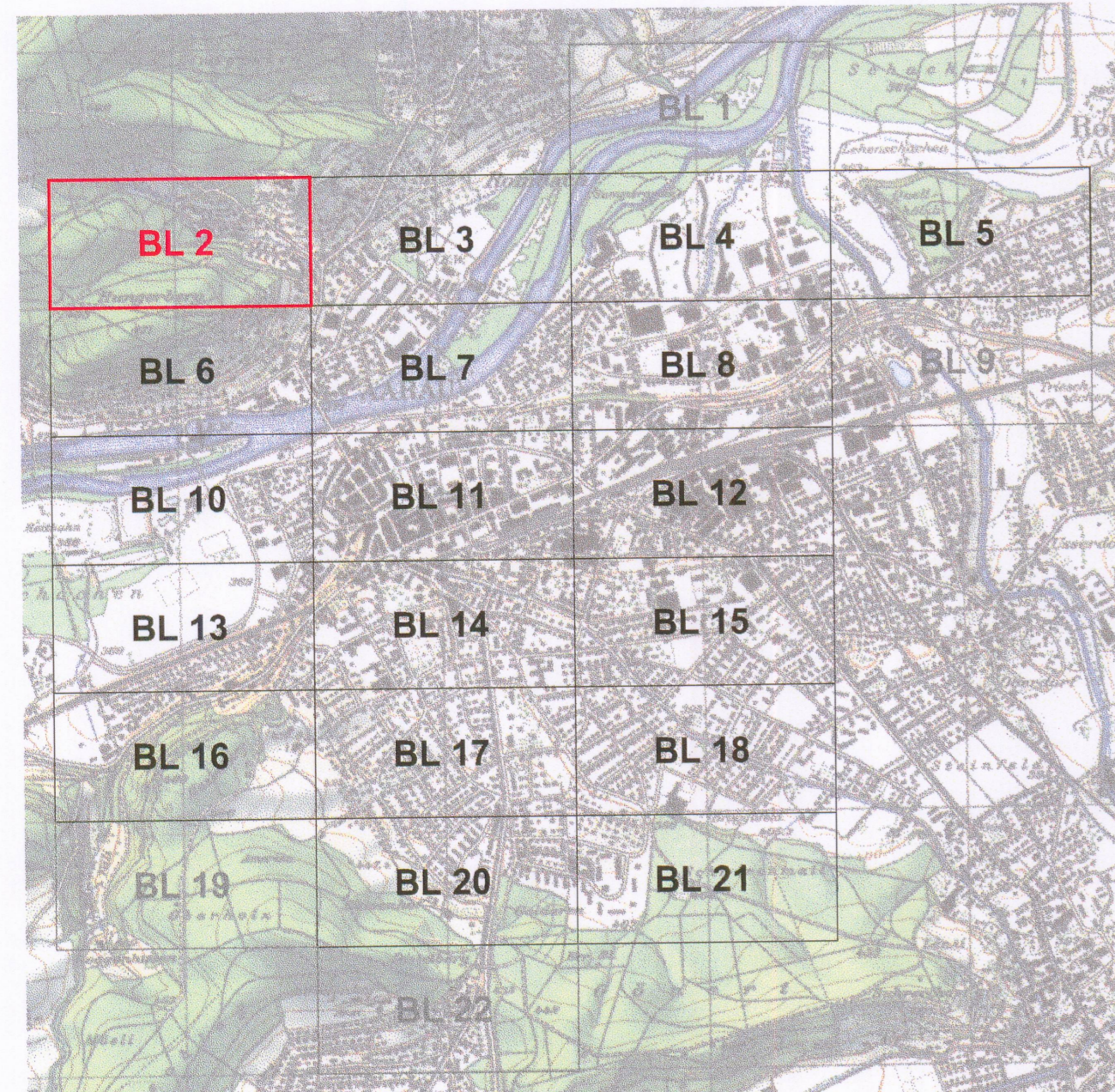
Der Stadtschreiber:   
Dr. M. Gosswiler

Genehmigung: Genehmigung durch den Regierungsrat  
Aarau, den 22. Januar 2003

Der Staatsschreiber: 

### Legende:

- Genehmigungsinhalt**
-  Neue Baulinie oder Baulinie mit Lageänderung gegenüber vorgängiger Baulinie
  -  Baulinie mit gleicher Lage wie vorgängige Baulinie
  -  Baulinie für Obergeschosse (Strassenraum x.xx m ab Fahrhahnniveau)
- Orientierungsinhalt**
-  Perimeter Gestaltungspläne mit Genehmigungsdatum oder Angabe Verfahrensstand
  -  In Phase 1 und 2 aufgehobene Baulinien
  -  Waldrand gemäss §3 AWaV
- Sofern die kant. Gesetzgebung für Kleinbauten gegenüber Wald sowie für Einfriedungen und Lärmschutzeinrichtungen gegenüber Strassen geringere Abstände vorsieht, so gelten diese.



Planübersicht M 1:25000

